






Vorhabenbezogener Bebauungsplan Nr. 4 „Solarpark Drewelow“ der Gemeinde Spantekow Bestandsplan



Grundlage: © GeoBasis-DEM-V, 2022

Zeichenerklärung

| | | |
|---|-------------------------------------|--|
|  | Geltungsbereich = Untersuchungsraum | |
| Bestand | | |
|  | OVU | Wirtschaftsweg, nicht oder teilversiegelt |
|  | ACS | Sandacker |
|  | BFX\$ | Feldgehölz aus überwiegend heimischen Baumarten |
|  | RHU | Ruderales Staudenflur frischer bis trockener Mineralstandorte (Landreitgras) |

Amt Anklam-Land
Öffentliche Bekanntmachung
Datum: 02.12.2022
Unterschrift: *Wapiké*