

Gemeinde Postlow
Der Bürgermeister

-Amtliche Bekanntmachung-

Betr.: **Bebauungsplan Nr. 2 „Photovoltaikanlage Görke“**

hier: **Bekanntmachung des Aufstellungsbeschlusses gemäß § 2 Abs. 1 Satz 2 BauGB**

Die Gemeindevertretung der Gemeinde Postlow hat am 17.05.2023 in öffentlicher Sitzung die Aufstellung des Bebauungsplanes Nr. 2 „Photovoltaikanlage Görke“ der Gemeinde Postlow gemäß § 12 Baugesetzbuch (BauGB) beschlossen. Der Gemeinde Postlow entstehen hierdurch keinerlei Kosten. Diese werden vollständig vom Vorhabenträger übernommen.

Der Geltungsbereich des Bebauungsplanes ist im beiliegenden Übersichtsplan durch eine gestrichelte Linie begrenzt. Er umfasst auf einer Fläche von ca. 50 ha in der Gemarkung Görke A, Flur 5, auf den Flurstücken 29/13, 29/14, 73/1 und 73/3.

Ziel des Bebauungsplanes soll es sein, durch Festsetzung eines sonstigen Sondergebietes mit der Zweckbestimmung „Photovoltaikanlage“ gemäß § 11 Abs. 2 Baunutzungsverordnung (BauNVO) die Realisierung und den Betrieb einer Freiflächenphotovoltaikanlage einschließlich der erforderlichen Nebenanlagen planungsrechtlich zu ermöglichen und die Erzeugung von umweltfreundlichem Solarstrom zu sichern.

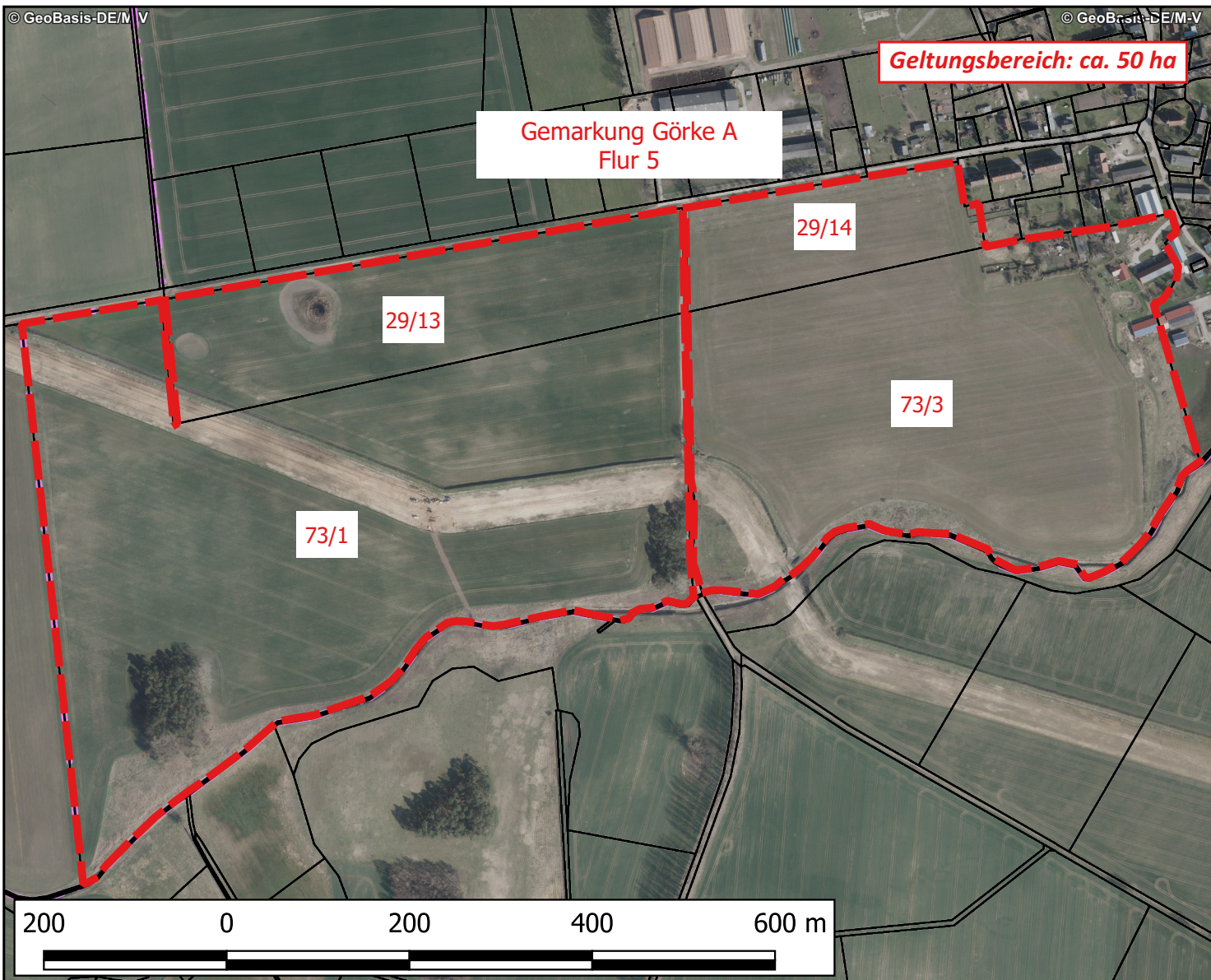
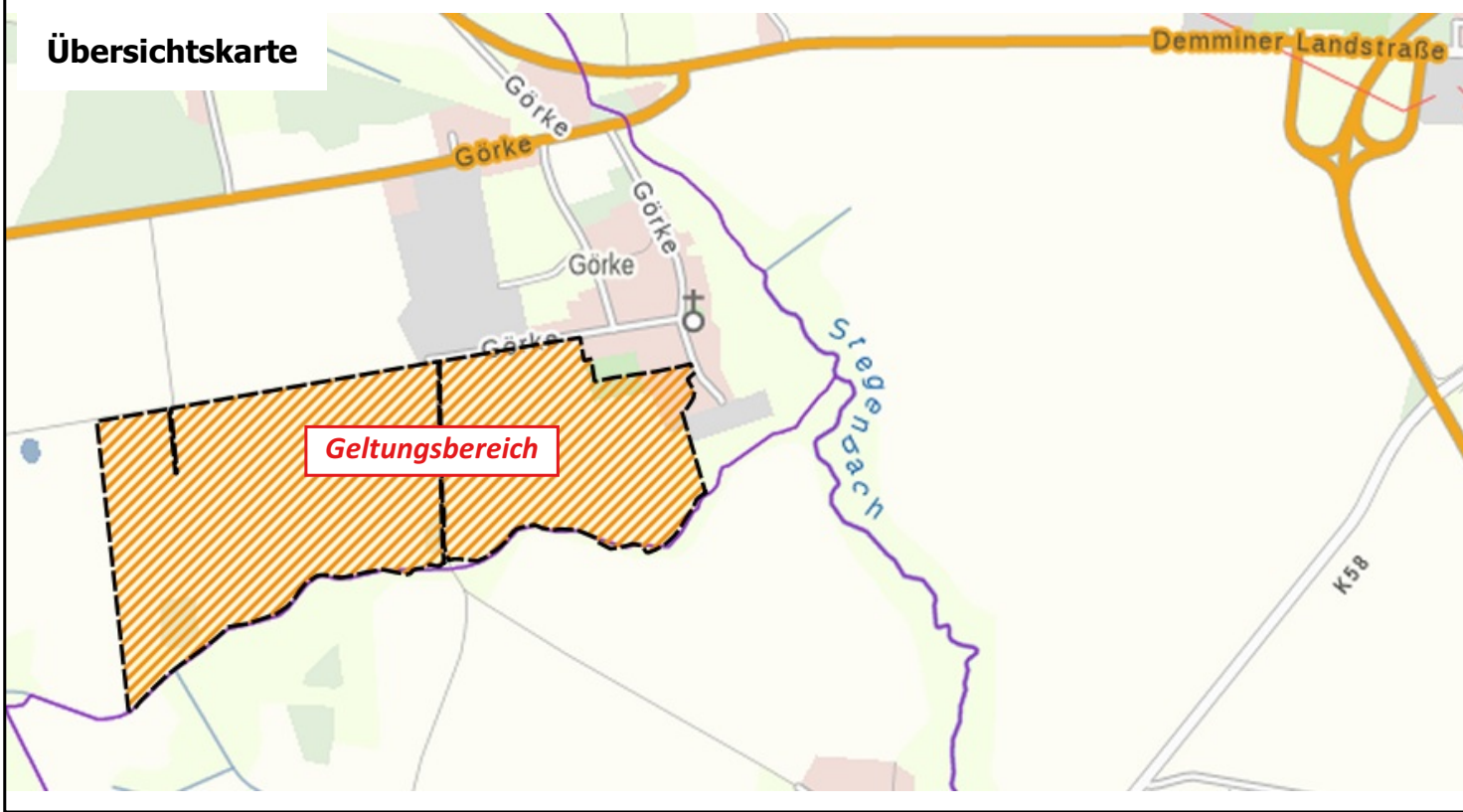
Der Aufstellungsbeschluss wird hiermit nach § 2 Abs. 1 Satz 2 BauGB ortsüblich bekannt gemacht.

Postlow, 17.05.2023

~~N. Mielke~~
Bürgermeister



Übersichtskarte



Geltungsbereich: ca. 50 ha

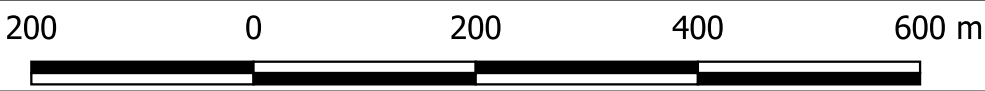
Gemarkung Görke A
Flur 5

29/13

29/14

73/3

73/1



B-Plan Nr. 2 "Photovoltaikanlage Görke"
der Gemeinde Postlow
Übersichtsplan Geltungsbereich