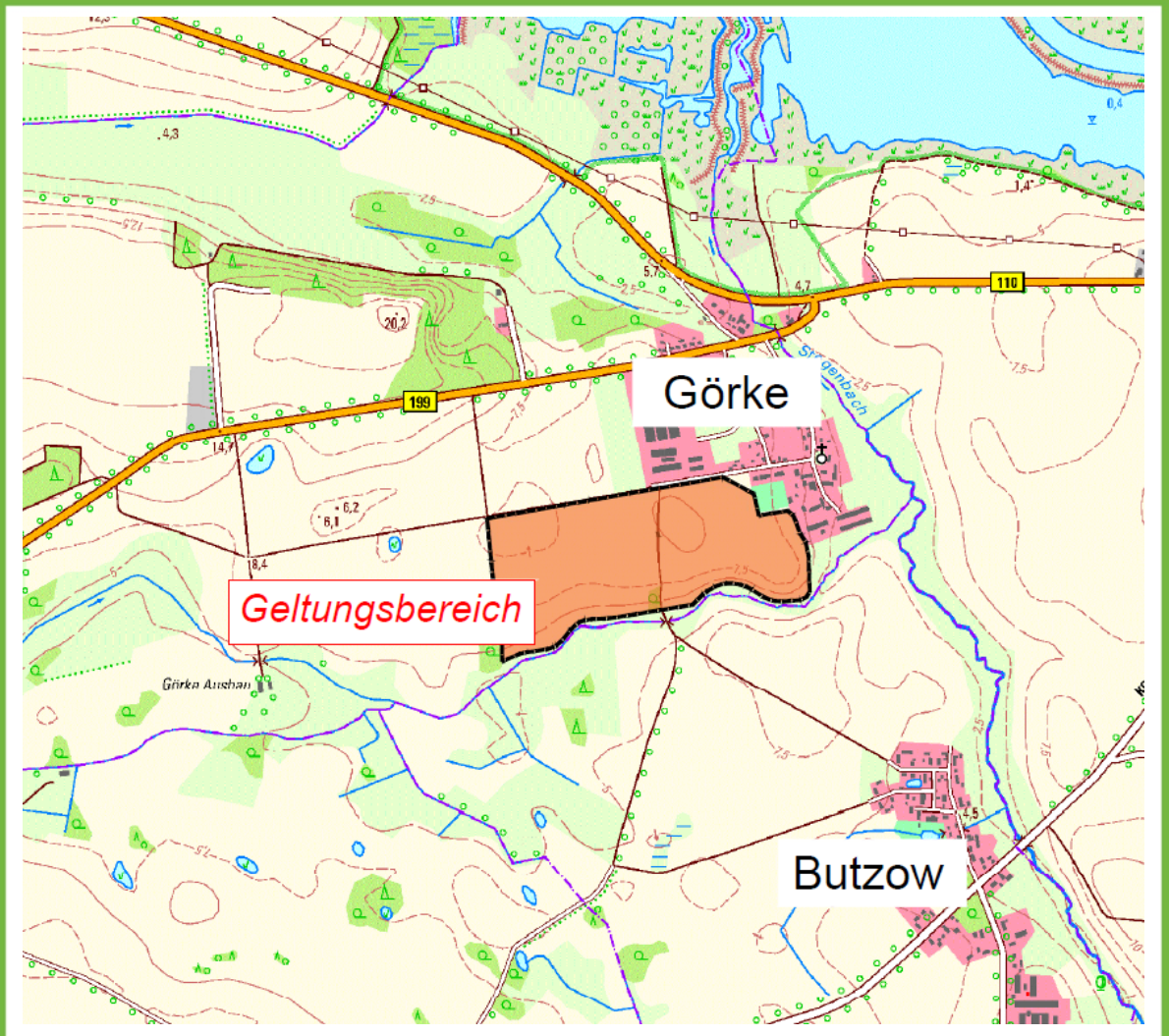


Gemeinde Postlow

Bebauungsplan Nr. 2 „Photovoltaikanlage Görke“



Begründung - Vorentwurf, November 2024

INHALTSVERZEICHNIS

1. ANLASS UND ZIEL DER PLANUNG, AUFSTELLUNGSVERFAHREN	3
2. GRUNDLAGEN DER PLANUNG	6
2.1 Räumlicher Geltungsbereich	6
2.2 Plangrundlagen	6
2.3 Rechtsgrundlagen	6
3. AUSGANGSSITUATION	7
3.1 Charakter des Planungsraumes	7
3.2 Planungsbindungen	8
4. PLANUNGSINHALT	16
4.1 Städtebauliches Konzept	16
4.2 Art und Maß der baulichen Nutzung	17
4.3 Maßnahmen und Flächen zum Schutz, zur Pflege und zur Entwicklung von Boden, Natur und Landschaft	21
4.4 Örtliche Bauvorschriften	23
4.5 verkehrliche Erschließung	23
5. AUSWIRKUNG DER PLANUNG	24
5.1 Umweltprüfung	24
5.2 Immissionsschutz	25
5.3 Ver- und Entsorgung	26
5.4 Gewässer	27
5.5 Telekommunikation	27
5.6 Abfallrecht	27
5.7 Brandschutz	27
5.8 Denkmalschutz	28
6. EINGRIFFS- UND AUSGLEICHSBILANZIERUNG	29

1. Anlass und Ziel der Planung, Aufstellungsverfahren

Im Ergebnis der aktuellen energiepolitischen Zielstellungen von Bundes- und Landesregierung soll deutschlandweit eine sichere, preiswerte und umweltverträgliche Energieversorgung abgesichert werden. Der Anteil erneuerbarer Energien soll dabei stetig wachsen.

Die *UKA Umweltgerechte Kraftanlagen GmbH & Co. KG* hat bei der Gemeinde Postlow die Aufstellung des Bebauungsplans Nr. 2 „Solarpark Görke“ der Gemeinde Postlow beantragt.

Der räumliche Geltungsbereich des Bebauungsplans ist im Plan im Maßstab 1: 2.500 dargestellt und beläuft sich auf eine Gesamtfläche von etwa 40,1 ha. Er umfasst in der Flur 5 in der Gemarkung Görke A die Flurstücke 29/13, 29/14 (tlw.), 72 (tlw.), 73/1 (tlw.) und 73/3 (tlw.).

Die Aufstellung des Bebauungsplanes Nr. 2 „Photovoltaikanlage Görke“ verfolgt die Zielstellung der Errichtung einer AGRI-PV-Anlage südwestlich der Ortslage Görke. Zunächst war hier die Errichtung einer Freiflächen-Photovoltaikanlage geplant, welche im Rahmen der Vorentwurfserarbeitung zu Gunsten der im Planungsraum vorhandenen landwirtschaftlichen Nutzung in die Planung einer Agri-PV-Anlage geändert wurde.

Die mit den Bauleitplanverfahren angestrebten Investitionsabsichten zielen auf eine kombinierte Nutzung des einbezogenen Geltungsbereiches für die landwirtschaftliche Produktion als Hauptnutzung und für Stromproduktion mittels einer Freiflächen-Photovoltaikanlage als Sekundärnutzung ab. Diese soll durch die Aufstellung des Bebauungsplans planungsrechtlich ermöglicht werden. Die Doppelnutzung der landwirtschaftlichen Nutzflächen wird neben der Erhaltung der landwirtschaftlichen Produktionsgrundlagen der Landwirte zu einer gesteigerten ökologischen und ökonomischen Landnutzungseffizienz führen.

Als landwirtschaftliche Flächen im Sinne eines AGRI-PV-Projektes gelten Ackerland, Dauergrünland, Dauerweideland und mit Dauerkulturen genutzte Flächen.

Nach der Umsetzung des Vorhabens werden weiterhin landwirtschaftliche Erzeugnisse; also Produkte, die durch landwirtschaftliche Tätigkeiten erzeugt wurden, vermarktet werden oder dem Eigenverbrauch dienen, gewonnen.

Gleichzeitig wird solare Strahlungsenergie durch die PV-Anlagen erzeugt und in ein zu errichtendes Umspannwerk eingespeist.

Grundsätzlich gilt, dass die für Agri-PV einbezogenen Planungsräume für eine landwirtschaftliche Tätigkeit genutzt werden müssen. Die landwirtschaftliche Tätigkeit umfasst dabei die Erzeugung oder den Anbau landwirtschaftlicher Erzeugnisse bzw. die Erhaltung von Flächen in einem guten landwirtschaftlichen und ökologischen Zustand wie in den Cross Compliance Vorschriften der Europäischen Union und den jeweiligen Länderregelungen niedergelegt.

Auf Basis der Vorgaben zu beihilfefähigen landwirtschaftlichen Nutzungsflächen lassen sich Agri-PV-Projekte in die nachstehenden vier Nutzungskategorien unterteilen:

- Kulturanbau - Dauerkulturen und mehrjährige Kulturen
- einjährige und überjährige Kulturen
- Schnittnutzung
- Weidenutzung

Um eine Nutzung der landwirtschaftlich nutzbaren Fläche nach Installation der Agri-PV-Anlage sicherstellen zu können, muss das Planungs- bzw. Nutzungskonzept auf die Standorteigenschaften und die Möglichkeiten der landwirtschaftlichen Betriebsführung abgestellt werden.

Insofern und mit Verweis auf die wachsende Bedeutung der Erzeugung und Nutzung erneuerbarer Energien hat die Gemeinde im Rahmen ihrer gesetzlich geregelten Planungshoheit die Aufstellung eines Bebauungsplans beschlossen.

Formuliertes Planungsziel war ursprünglich die Festsetzung eines sonstigen Sondergebietes mit der Zweckbestimmung „Photovoltaikanlage“ für die Errichtung einer Freiflächenphotovoltaikanlage. Dieses Planungsziel wurde geändert und soll nun die Festsetzung eines sonstigen Sondergebietes „AGRI-PV“ beinhalten, wobei der Schwerpunkt auf dem Kulturanbau liegt.

Die Doppelnutzung auf dazu geeigneten Böden kann dabei einen wichtigen Beitrag zur Stabilisierung der landwirtschaftlichen Betriebsführung und der damit in Verbindung stehenden Sicherung von Arbeitskräften leisten.

Aus naturschutzfachlicher Sicht werden sich diese Flächen trotz oder gerade wegen der geplanten Nutzung zu einem temporären Rückzugsraum für Insektenarten, Kleinsäuger und die Avifauna entwickeln, denn mit dieser Nutzung werden die für die Intensivlandwirtschaft typischen Nutzungserscheinungen, wie Düngung, der Einsatz von Pflanzenschutzmitteln oder eine regelmäßige mechanische Bodenbearbeitung wesentlich reduziert.

Der Investor verpflichtete sich bereits im Rahmen eines Städtebaulichen Vertrages mit der Gemeinde gemäß § 11 BauGB zur Übernahme sämtlicher Planungskosten. Negative finanzielle Auswirkungen sind für die Gemeinde damit nicht zu erwarten.

Höchstrangiges öffentliches Interesse an Erneuerbare Energien und Klimaschutz im Sinne des § 2 EEG 2023 als Planungsanlass

Die durch Gemeinde und Investor formulierten Planungsziele haben in zweierlei Hinsicht eine besondere Bedeutung im Sinne des Planerfordernisses gemäß § 1 Abs. 3 BauGB:

Zum einen definiert der Bundesgesetzgeber in Satz 1 des § 2 EEG 2023 der Bestimmung das Interesse [...] als „Überragendes“ und damit höchstrangiges öffentliches Interesse; zusätzlich wird das ebenfalls hochrangige Interesse der öffentlichen Sicherheit an dessen Seite gestellt.

Zum anderen bestimmt Satz 2 der Norm, dass aktuell - da allgemeinkundig das Ziel einer nahezu treibhausgasneutralen Stromerzeugung im Bundesgebiet bei weitem noch nicht erreicht ist - die erneuerbaren Energien in Schutzgüterabwägungen Vorrang haben sollen (Soll-Bestimmung), weil die Definition der erneuerbaren Energien als „im überragenden öffentlichen Interesse und der öffentlichen Sicherheit dienend“ im Fall einer Abwägung dazu führen, dass das besonders hohe Gewicht der erneuerbaren Energien berücksichtigt werden muss (vgl. Gesetz zu Sofortmaßnahmen für einen beschleunigten Ausbau der erneuerbaren Energien und weiteren Maßnahmen im Stromsektor, BT-Drs. 20/1630, 20/1979, 20/2580 (neu), 20/2656).

Es liegt auf der Hand, dass das gesetzgeberische Anliegen, „Sofortmaßnahmen“ für einen „beschleunigten“ Ausbau der erneuerbaren Energien nur dann greifen kann, wenn die Regelungen des § 2 EEG auch auf der kommunalen Planungsebene zum Tragen kommen.

Jede abweichende Auslegung würde nach Einschätzung der Gemeinde dem gesetzgeberischen Anliegen deutlich widersprechen.

Folgerichtig sieht die Gemeinde Postlow das in Rede stehende Aufstellungsverfahren des Bebauungsplans als auf den weiteren Ausbau der Nutzung der erneuerbaren Energien gerichtete Maßnahme zum Schutz des Klimas, zu dem der Staat nach dem Klimaschutzgebot des Art. 20a GG verpflichtet ist (vergleiche hierzu: BverfG, Beschluss vom 23. März 2022 – 1 BVR 1187/17 -, NVwZ 2022, 861 -, zitiert nach juris Rn.104).

2. Grundlagen der Planung

2.1 Räumlicher Geltungsbereich

Der räumliche Geltungsbereich des Bebauungsplans ist im Plan im Maßstab 1: 2.500 dargestellt und beläuft sich auf eine Gesamtfläche von etwa 40,1 ha. Er umfasst in der Flur 5 in der Gemarkung Görke A die Flurstücke 29/13, 29/14 (tlw.), 72 (tlw.), 73/1 (tlw.) und 73/3 (tlw.).

2.2 Plangrundlagen

Katastrerauszug sowie Geodaten des Landesamtes für innere Verwaltung M-V, Amt für Geoinformation, Vermessungs- und Katasterwesen, Lübecker Str. 289 - 19059 Schwerin vom Juli 2024

Lagebezugssystem: ETRS89.UTM33N; Höhenbezugssystem: DHHN2016

2.3 Rechtsgrundlagen

- **Baugesetzbuch** (BauGB) i. d. F. der Bekanntmachung vom 03. November 2017 (BGBl. I S 3634), zuletzt geändert durch Artikel 3 des Gesetzes vom 20. Dezember 2023 (BGBl. 2023 I Nr. 394)
- **Baunutzungsverordnung** (BauNVO) i. d. F. der Bekanntmachung vom 21. November 2017 (BGBl. I S.3786), zuletzt geändert durch Artikel 2 des Gesetzes vom 3. Juli 2023 (BGBl. 2023 I Nr. 176)
- **Planzeichenverordnung** (PlanZV 90) i. d. F. der Bekanntmachung vom 18. Dezember 1990 (BGBl. 1991 I S. 58), zuletzt geändert durch Artikel 3 des Gesetzes vom 14. Juni 2021 (BGBl. I S. 1802)
- **Kommunalverfassung** für das Land Mecklenburg-Vorpommern (Kommunalverfassung - KV M-V) in der Fassung der Bekanntmachung vom 16. Mai 2024 (GVOBl. M-V S. 270, 351)
- **Gesetz über Naturschutz und Landschaftspflege** (Bundesnaturschutzgesetz - BNatSchG) vom 29. Juli 2009 (BGBl. I S. 2542), zuletzt geändert durch Artikel 5 des Gesetzes vom 3. Juli 2024 (BGBl. 2024 I Nr. 225)
- **Gesetz des Landes Mecklenburg-Vorpommern zur Ausführung des Bundesnaturschutzgesetzes** (Naturschutzausführungsgesetz - NatSchAG M-V) i. d. F. der Bekanntmachung vom 23. Februar 2010 (GVOBl. M-V S. 66), zuletzt geändert durch Artikel 1 des Gesetzes vom 24. März 2023 (GVOBl. M-V S. 546)
- **Landesbauordnung Mecklenburg-Vorpommern** (LBauO M-V) i. d. F. der Bekanntmachung vom 15. Oktober 2015 (GVOBl. M-V 2015, S. 344), zuletzt geändert durch Gesetz vom 09. April 2024 (GVOBl. M-V S. 110)
- **Hauptsatzung** der Gemeinde Postlow in der aktuellen Fassung

3. Ausgangssituation

3.1 Charakter des Planungsraumes

Der Planungsraum befindet sich direkt südlich der Ortslage Görke. Er umfasst intensiv genutztes Ackerland. Das Plangebiet wird durch die nördlich verlaufende Gemeindestraße erschlossen.

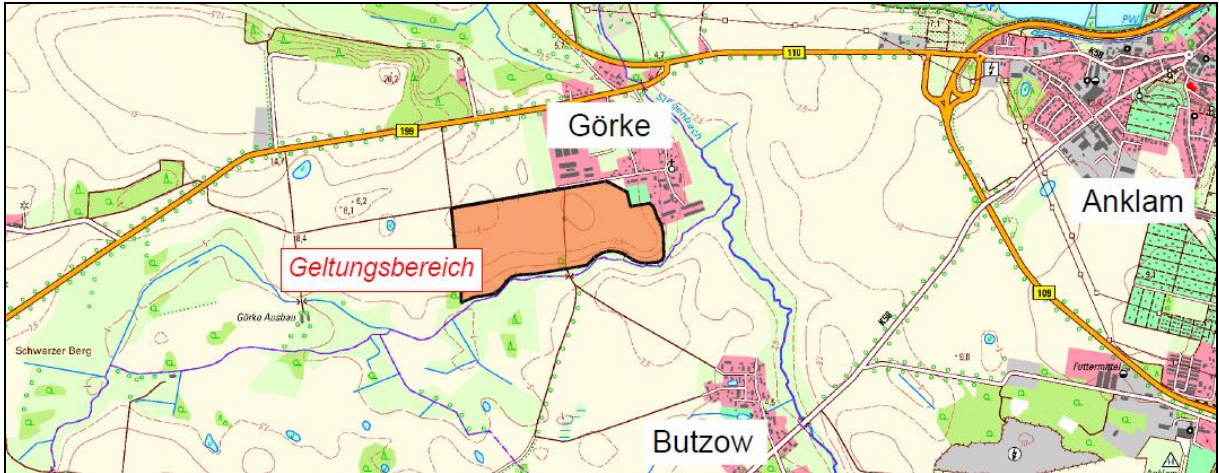


Abbildung 1 Übersichtskarte Geltungsbereich

Der Planungsraum wird intensiv landwirtschaftlich bewirtschaftet und unterliegt somit einer regelmäßigen Bodenbearbeitung und Düngung. Durch die periodische Bodenbearbeitung setzt sich die Ackerbegleit- oder Segetalvegetation aus Arten zusammen, die ihren Vegetationszyklus, d. h. die gesamte Entwicklung in sehr kurzer Zeit durchlaufen. Hier sind „Allerweltsarten“ zu finden, die keine besonderen Ansprüche an ihren Lebensraum stellen. Gebäudestrukturen befinden sich nicht innerhalb des Planungsraumes.




Abbildung 2 Luftbild östlicher Planungsbereich (Quelle: Google Maps, 2022)



Abbildung 3 Luftbild westlicher Planungsbereich (Quelle: Google Maps, 2022)

Innerhalb des Planungsraumes befinden sich keine Stand- oder Fließgewässer. Südlich und westlich befindet sich jeweils Gehölzbiotope als gesetzlich geschützte Biotope, die als solche im weiteren Planungsprozess gesichert werden.

Die nächstgelegene Ortslage Görke befindet sich unmittelbar nordöstlich des Planungsraumes.

Bei dem nächstgelegenen europäischen Schutzgebiet handelt es sich um das Vogelschutzgebiet DE 2147-401 „Peenetallandschaft“. Dieses erstreckt sich nördlich in 520 m Entfernung.

Das Naturschutzgebiet NSG 328 „Peenetal von Jarmen bis Anklam“ und das Landschaftsschutzgebiet LSG 067a „Unteres Peenetal und Peene-Haff“ befindet sich nördlich in einer Entfernung von ca. 580 m zum Planungsraum.

Weitere Schutzgebiete nach den §§ 23 (Naturschutzgebiet), 24 (Nationalpark, Nationale Naturmonumente), 25 (Biosphärenreservat), 27 (Naturpark) und 28 (Naturdenkmäler) des Bundesnaturschutzgesetzes oder europäische Schutzgebiete sind im gesamten Geltungsbereich nicht vorhanden.

3.2 übergeordnete Planungen

Bauleitpläne unterliegen den Zielen und Grundsätzen der Raumordnung. Dabei sind die einzelnen Bundesländer gebunden, übergeordnete und zusammenfassende Pläne oder Programme aufzustellen.

Für Planungen und Maßnahmen der Gemeinde Postlow ergeben sich die Ziele, Grundsätze und sonstigen Erfordernisse der Raumordnung aus folgenden Rechtsgrundlagen:

- **Raumordnungsgesetz** (ROG) i. d. F. der Bekanntmachung vom 22. Dezember 2008, zuletzt geändert durch Artikel 1 des Gesetzes vom 22. März 2023 (BGBl. 2023 I Nr. 88)
- **Landesplanungsgesetz** (LPIG) i. d. F. der Bekanntmachung vom 5. Mai 1998 (GVOBl. M-V S. 503), zuletzt geändert durch Gesetz vom 13. Mai 2024 (GVOBl. M-V S. 149)
- Landesverordnung über das **Landesraumentwicklungsprogramm** Mecklenburg-Vorpommern (LEP-LVO M-V) vom 27. Mai 2016
- Landesverordnung über das **Regionale Raumentwicklungsprogramm** Vorpommern (RREP Vorpommern) vom 20. September 2010

Im Verlauf des Aufstellungsverfahrens ist die Vereinbarkeit mit den Zielen und Grundsätzen der Raumordnung zu prüfen. Rechtsgrundlage hierfür ist § 4 Abs. 1 ROG. Hiernach sind bei raumbedeutsamen Planungen der Gemeinde Ziele der Raumordnung zu beachten sowie Grundsätze und sonstige Erfordernisse der Raumordnung in Abwägungs- oder Ermessensentscheidungen zu berücksichtigen.

Nach § 3 Nr.6 ROG sind solche Planungen, die die räumliche Entwicklung und Ordnung eines Gebietes beeinflussen, als raumbedeutsam zu beurteilen. In diesem Zusammenhang entscheiden also die Dimension der geplanten Photovoltaikanlage, die Besonderheit des Standortes sowie die vorhersehbaren Auswirkungen auf gesicherte Raumfunktionen die Raumbedeutsamkeit.

Gemäß geltender Rechtsprechung trifft das regelmäßig dann zu, wenn infolge der Größe der Planung Auswirkungen zu erwarten sind, die über den unmittelbaren Nahbereich hinausgehen (Raumbeanspruchung, Raumbeeinflussung).

Im LEP MV sind bereits konkrete Vorgaben für die Entwicklung der Erneuerbaren Energien getroffen worden. Gemäß dem **Programmsatz 5.3 (1) LEP M-V 2016** soll in allen Teilräumen eine sichere, preiswerte und umweltverträgliche Energieversorgung bereitgestellt werden. Der Anteil erneuerbarer Energien soll dabei stetig wachsen.

Bei Planungen und Maßnahmen zum Ausbau erneuerbarer Energien, die zu erheblichen Beeinträchtigungen naturschutzfachlicher Belange führen, ist zu prüfen, ob rechtliche Ausnahmeregelungen aus zwingenden Gründen des überwiegenden öffentlichen Interesses angewendet werden können.

Durch Maßnahmen zur Energieeinsparung, zur Erhöhung der Energieeffizienz und die Nutzung regenerativer Energieträger soll die langfristige Energieversorgung sichergestellt und ein Beitrag zum globalen Klimaschutz geleistet werden (RREP VP Programmsatz 6.5.4).

Damit richtet sich die langfristige raumordnerische Zielstellung nach einer optimalen Nutzung regenerativer Energiequellen, auch im Hinblick auf den Klimaschutz.

Der Entwicklung und dem Ausbau der Versorgung mit regenerativen Energieträgern kommt damit insgesamt auch unter regionalplanerischen Gesichtspunkten eine besondere Bedeutung zu. Dem kann die Gemeinde Postlow mit der vorliegenden Planung Rechnung tragen.

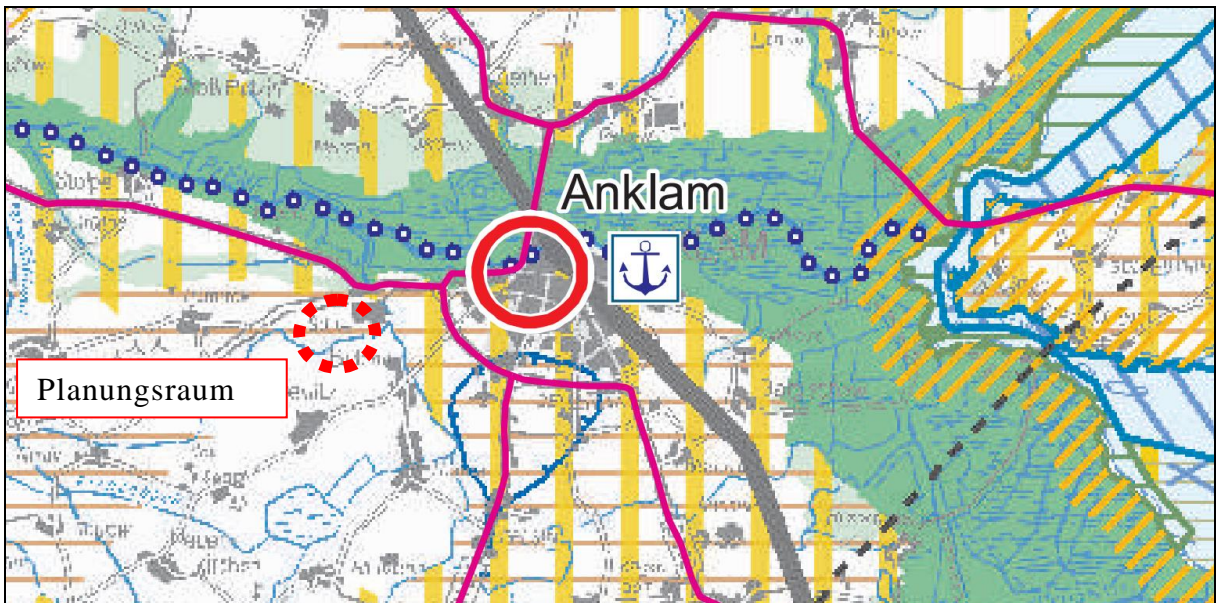


Abbildung 4 Festlegung Geltungsbereich im LEP M-V

In der Festlegungskarte des Landesraumentwicklungsprogramm wird der Planungsraum als Vorbehaltsgebiet Landwirtschaft dargestellt.

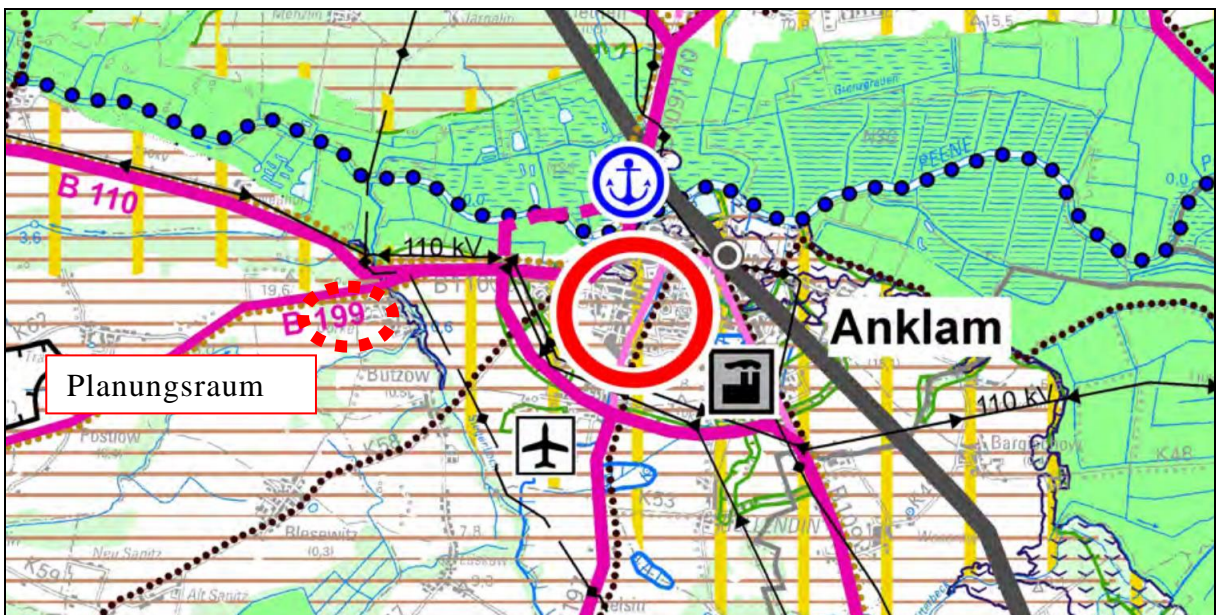


Abbildung 5 Festlegung Geltungsbereich im RREP VG

Gemäß des Regionalen Raumentwicklungsprogramms Vorpommern befindet sich der Planungsraum innerhalb eines Vorbehaltsgebietes Landwirtschaft.

Nach **Programmsatz 3.3.2(3) LEP M-V 2016** sollen die Ländlichen GestaltungsRäume so gesichert und weiterentwickelt werden, dass sie u. a.

- einen attraktiven und eigenständigen Lebens- und Wirtschaftsraum bilden,
- dass in regionaler kulturlandschaftlicher Differenzierung ausgeprägte kulturelle Erbe bewahren,
- die Basis einer bodengebundenen Veredelungswirtschaft bilden.

Darüber hinaus bedarf es aber, bezogen auf die besonderen Strukturschwächen dieser Räume, weiterer Maßnahmen, insbesondere zur nachhaltigen Sicherung von Leistungen der Daseinsvorsorge. Kernelemente dieser Sicherungs- und Stabilisierungsmaßnahmen für die ländlichen Gestaltungsräume sind

- Information,
- Innovation und
- Kooperation.

Durch die Errichtung einer Agri-PV-Anlage innerhalb des ländlichen Gestaltungsraumes wird die angestrebte Sicherung und Stabilisierung dieser Region, durch die generierten Einnahmen, die Vergabe von Pflege- und Serviceleistungen an regionale Firmen, und die im Zusammenhang mit der Errichtung geplanten Projekte unterstützt.

Erst die Kombination mit der Energieerzeugung aus solarer Strahlungsenergie bildet die Basis einer bodengebundenen Veredelungswirtschaft ohne einen Flächenentzug für die Landwirtschaft. Die Belange der Landwirtschaft werden im Sinne der Festlegungen des Landesraumentwicklungsprogramms und des Regionalen Raumentwicklungsprogramms Vorpommern als Vorbehaltsgebiet Landwirtschaft im besonderen Maße berücksichtigt.

Die erzeugte Energie soll im Sinne des **Programmsatzes 5.3 (1) LEP M-V 2016** in das öffentliche Netz eingespeist werden und damit eine sichere, preiswerte und umweltverträgliche Energieversorgung absichern.

Der Geltungsbereich des Bebauungsplans liegt gemäß **4.5 (3) LEP M-V 2016** in einem Vorbehaltsgebiet Landwirtschaft.

In diesem soll dem Erhalt und der Entwicklung landwirtschaftlicher Produktionsfaktoren und -stätten ein besonderes Gewicht beigemessen werden.

Gemäß § 1a Abs. 2 BauGB ist mit Grund und Boden sparsam und schonend umzugehen. Dabei sind zur Verringerung der zusätzlichen Inanspruchnahme von Flächen für bauliche Nutzungen die Möglichkeiten der Entwicklung der Gemeinde insbesondere durch Wiedernutzbarmachung von Flächen, Nachverdichtung und andere Maßnahmen zur Innenentwicklung zu nutzen sowie Bodenversiegelung auf das notwendige Maß zu begrenzen. Gleichzeitig sollen landwirtschaftlich genutzte Flächen nur in einem notwendigen Umfang umgenutzt werden (§ 1a Abs. 2 S. 2 BauGB). Diese Grundsätze sollen in die abwägende Entscheidung einbezogen werden.

Durch die geplante Aufständigung der Module mittels Rammpfosten ist keine dauerhafte Versiegelung des Bodens erforderlich. Gleichzeitig ermöglicht diese Bauweise eine landwirtschaftliche Doppelnutzung der einbezogenen Ackerflächen.

Um das landwirtschaftliche Ertragsvermögen der einbezogenen Ackerflächen besser bewerten zu können, erfolgte eine Flächenanalyse unter Einbeziehung der amtlichen Ackerzahlen des Landesamtes für Ländliche Entwicklung, Landwirtschaft und Flurneuordnung (LELF). Die Bodenzahlen für Acker verdeutlichen die durch Bodenbeschaffenheit (Bodenarten, geologische Herkunft, Zustandsstufen) bedingten Ertragsunterschiede. Die Ackerzahlen werden durch Zu- oder Abschläge von der Bodenzahl nach dem Einfluss von Klima, Geländegestaltung unter anderen auf die Ertragsbedingungen ausgewiesen.

Für den Geltungsbereich wurde ein gewichteter Mittelwert der Ackerzahlen von 26 ermittelt.

Das vorliegende AGRI-PV-Projekt zeichnet sich insbesondere durch den Erhalt der einbezogenen landwirtschaftlichen Produktionsflächen aus.

Der betreffende Landwirt partizipiert von einer flächensparenden Energieerzeugung und kann mit neuen Ansätzen des konventionellen oder ökologischen Landbaus im besonderen Maße zu einer Aufwertung des Planungsraumes beitragen.

Allgemeine Untersuchungen liefern Hinweise, dass der pflanzenbauliche Ertrag der Fläche relativ stabil bleiben wird. In trockenen und warmen Jahren wird die zusätzliche Beschattung zu einem veränderten Evapotranspirationsverhalten der Anbaukulturen führen und damit Mehrerträge generieren.

Die Kombination der ackerbaulichen Bewirtschaftung im Vernehmen mit der Energieerzeugung aus solarer Strahlungsenergie bildet die Basis einer bodengebundenen Veredelungswirtschaft mit geringem Flächenentzug für die Landwirtschaft.

Die Belange der Landwirtschaft werden im Sinne der Festlegungen des Landesraumentwicklungsprogramms und des Regionalen Raumentwicklungsprogramms Vorpommern als Vorbehaltsgebiet Landwirtschaft im besonderen Maße berücksichtigt. Der in Rede stehende Bebauungsplan stellt in diesem Sinne sicher, dass eben ein geringer landwirtschaftlicher Flächenentzug stattfindet, sondern vielmehr der Landwirtschaft in seinen Diversifizierungsmöglichkeiten substantiell Raum erhalten bleibt, auch wenn die Energieerzeugung als ergänzende Nutzung möglich ist.



Abbildung 6: Karte des landwirtschaftlichen Ertragsvermögens

Aus den amtlichen Ackerzahlen und den jeweiligen Flächenanteilen innerhalb des Planungsraumes lässt sich ein gewichteter Mittelwert ermitteln, welcher dann als weitere Bewertungsgrundlage des landwirtschaftlichen Ertragsvermögens in die Planung einfließt.

Planungsraum			
Ackerzahl	Fläche in m²	%	gewichteter Mittelwert
14	9.461	2,43%	
18	10.029	2,57%	
20	107.594	27,60%	
24	10.542	2,70%	
26	26.355	6,76%	
27	133.093	34,14%	
28	6.085	1,56%	
31	10.360	2,66%	
34	12.183	3,12%	
35	27.368	7,02%	
36	35.705	9,16%	
39	1.095	0,28%	
	389.870	100,00%	26

Abbildung 7: Berechnung des gewichteten Mittelwertes

Flächennutzungsplan

Der Flächennutzungsplan dient als vorbereitender Bauleitplan. Er stellt die geplante Art der Bodennutzung des gesamten Gemeindegebietes in seinen Grundzügen dar.

Für die Gemeinde Postlow besteht noch kein Flächennutzungsplan. Demgegenüber erfordert die geordnete städtebauliche Entwicklung, dass für die o. g. Planung die planungsrechtlichen Voraussetzungen durch einen Bebauungsplan geschaffen werden.

Dies erfolgt durch einen vorzeitigen Bebauungsplan. Dieser kann aufgestellt werden, wenn dringende Gründe es erfordern und der geplanten städtebaulichen Entwicklung des Gemeindegebietes nicht entgegenstehen.

Die Aufstellung des Bebauungsplans dient unter anderem dazu, die Errichtung und den Betrieb von Energieerzeugungsanlagen auf der Basis solarer Strahlungsenergie planungsrechtlich zu ermöglichen. Die zeitnahe Errichtung und der Betrieb der geplanten Anlagen liegen im besonderen Interesse der Kommune.

Für die Bereitstellung einer Fläche für das sonstige Sondergebiet spricht zudem, dass hierfür auch unter übergeordneten Gesichtspunkten ein Bedarf besteht.

Eine zeitnahe Realisierung der mit dem Bebauungsplan vorgesehenen Planung ist nämlich angesichts der Zielstellung des Integrierten Energie- und Klimaprogramms (IEKP) der Bundesregierung geboten. Ausgangspunkt ist, dass Mecklenburg-Vorpommern einen essenziellen Beitrag zur Erfüllung des Zieles der gesamten Stromversorgung aus erneuerbaren Energien des Gesetzes für den Ausbau erneuerbarer Energien (Erneuerbare-Energien-Gesetz - EEG 2023) der Bundesregierung leisten will. Darauf hinarbeitend soll bis 2030 ein Anteil von mindestens 80 % erreicht werden.

Um dieses Ziel im Jahr 2030 zu erreichen, ist die zügige Umsetzung von Investitionen erforderlich. Für die Aufstellung des vorzeitigen Bebauungsplanes spricht daher neben dem Bedarf an Standortflächen für Erneuerbare Energien im Gemeindegebiet, dass für den geplanten Solarpark ein dringendes öffentliches Interesse besteht. Es sind also erhebliche Nachteile zu befürchten, würde die Gemeinde nicht nach Maßgabe von § 8 Abs. 4 BauGB handeln.

Der Aufstellung eines vorzeitigen Bebauungsplanes stehen ferner auch keine anderweitigen Entwicklungsabsichten der Gemeinde Postlow entgegen.

Für den Planungsraum und seine Umgebung liegen keine konkreten Planungs- und Entwicklungsabsichten der Gemeinde Postlow vor, die einer Verwirklichung der auf dem Geltungsbereich beabsichtigten Planung entgegenstünden.

Gemäß § 8 Abs. 2 Satz 2 BauGB bestünde auch die Möglichkeit der Aufstellung eines selbstständigen Bebauungsplans.

Auch hier ist ein wirksamer Flächennutzungsplan nicht erforderlich, wenn der selbstständige Bebauungsplan ausreicht, um die städtebauliche Entwicklung zu ordnen. Dieser setzt allerdings voraus, dass ein weiterer Koordinierungs- und Steuerungsbedarf über den Planungsraum des Bebauungsplanes hinaus in der Gemeinde nicht besteht.

Aufgrund der geringfügigen Planungsraumgröße im Verhältnis zur Gesamtgemeindefläche ist der vorliegende Bebauungsplan nicht in der Lage, den städtebaulichen bzw. planungsrechtlichen Koordinierungs- und Steuerungsbedarf der Gemeinde Postlow abzudecken.

Die grundsätzliche Absicht der Gemeinde Postlow zur Aufstellung eines Flächennutzungsplans bleibt davon unberührt.

4. Planungsinhalt

4.1 Städtebauliches Konzept

Das städtebauliche Konzept ist auf neue positive Ansätze für eine umwelt- und klimafreundliche Land- und Energiewirtschaft ausgelegt.

Zielstellung der Gemeinde Postlow ist, eine agrarische Doppelnutzung neben der Energieerzeugung aus solarer Strahlungsenergie abzusichern. Vor dem Hintergrund, dass landwirtschaftlich genutzte Flächen entsprechend § 1 Abs. 2 Satz 2 BauGB nur in einem notwendigen Umfang umgenutzt werden sollen, soll die bisherige landwirtschaftliche Nutzbarkeit der Fläche unter Berücksichtigung eines festgelegten Flächenverlusts erhalten bleiben. Für den Bereich AGRI-PV Kulturanbau beträgt der landwirtschaftlich nutzbare Flächenanteil mindestens 85 % der festgesetzten Sondergebietsfläche.

Mögliche Beeinträchtigungen für den Boden-Wasser-Haushalt können unter anderem mit reduzierten Düngegaben minimiert werden. Postlow ist ein vergleichsweise trockener Standort im Land Mecklenburg-Vorpommern. Aus diesem Grund wird angenommen, dass durch die Verschattung der Module die Verdunstung reduziert und die Bodenfeuchtigkeit erhöht wird.

Es wird davon ausgegangen, dass sich neue Lebensraumqualitäten ausbilden werden und die Biodiversität sich in Abhängigkeit des Nutzungsgrades entwickeln wird. Das Projekt kann also auch richtungsweisende Erkenntnisse zum Arteninventar von Brutvögeln, Amphibien, Reptilien, Kleinsäugetern und Insekten in Abhängigkeit der Nutzungsintensität der Landwirtschaft generieren.

Zu Gehölzflächen, Gewässern und weiteren gesetzlich geschützten Biotopen ist eine ausreichend großer Abstand eingehalten, der von Bebauung freizuhalten ist. Ziel dieser Abstände ist der Schutzanspruch als Lebensraum einschließlich einer vorsorgenden Pufferzone für mögliche mittelbare anlage- und betriebsbedingte Beeinträchtigungen des Vorhabens.

4.2 Art und Maß der baulichen Nutzung

Der Landwirt und der Investor haben zur größtmöglichen Erhaltung der landwirtschaftlichen Produktionsgrundlage im Gemeindegebiet in Abhängigkeit des landwirtschaftlichen Ertragsvermögens und unter Einbeziehung des Entwurfes der *DIN SPEC 91434:2021-05* ein für Agri-PV-Anlagen spezifiziertes Nutzungskonzept festgelegt.

Die geplante **Agri-PV-Anlage** ist gekennzeichnet durch in Nord-Süd-Ausrichtung angeordnete Modulreihen. Deren Aufständerung als auch die Beweglichkeit der Modultische soll trotz eines hohen landwirtschaftlichen Nutzungsgrades die größtmögliche Effizienz der Energieerzeugung möglich machen.

Die Aufständerung der Module erfolgt durch ein einachsigen Trackersystem mit einer lichten Höhe von mindestens 2,10 m und einem Reihenabstand von etwa 10,50 m, um eine landwirtschaftliche Bewirtschaftung auch unterhalb der von den Modulen überstandenen Flächen möglich zu machen. Im normalen Betriebsmodus werden die Solarmodule stufenlos über einen Motor am Ende der Reihe dem Sonnenstand nachgeführt. Zum Zeitpunkt der Bestellung der Flächen, werden die Module durch das Trackersystem in eine Stellung von ca. 50°-60° Neigung gebracht. Die Module überdachen so die landwirtschaftlich nutzbare Fläche teilweise. Je nach Stellung der Module wird eine maximale Arbeitsbreite von bis zu neun Metern ermöglicht.

Die mit herkömmlichen Arbeitsgeräten landwirtschaftlich nicht nutzbare Fläche beschränkt sich auf den Bereich der Aufständerung einschließlich jeweils beidseitig 0,75 m Sicherheitsabstand zu den Rampaufposten. Der nachfolgende Systemschnitt des Vorhabenträgers zeigt die mögliche Modulneigung im Regelbetrieb der Solarenergieerzeugung.

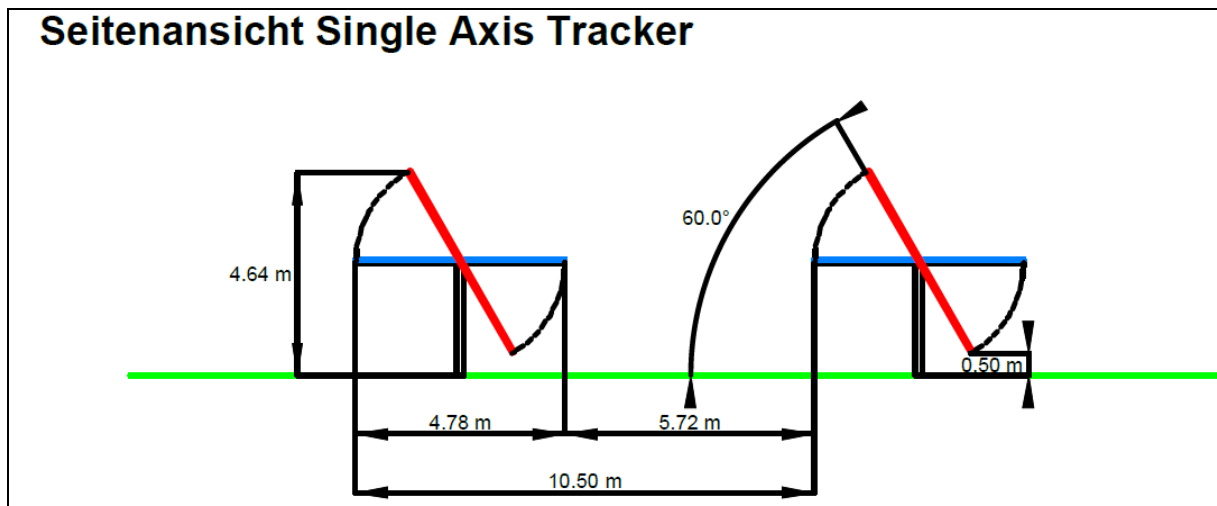


Abbildung 8: Systemschnitt mit Reihenabstand 10,50 m, UKA; März 2024

Die geplante DC-Gesamtleistung wird etwa 20 MWp betragen.

Nach Fertigstellung des Solarparks erfolgt aus versicherungstechnischen Gründen die Einzäunung mit einem handelsüblichen Maschendraht oder Stabgittermatten mit Übersteigschutz in Höhen zwischen 2 bis 3 m.

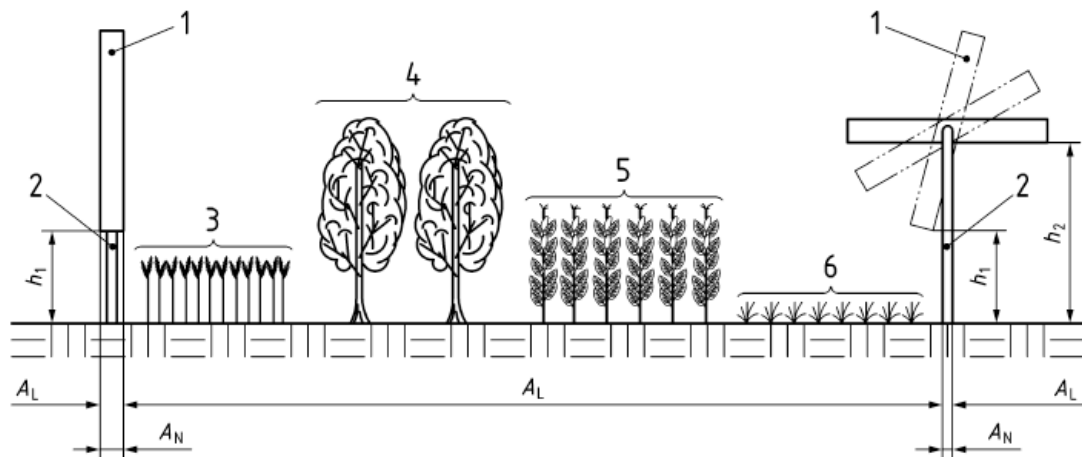
Die für den Betrieb der Solarenergieerzeugung erforderlichen Nebenanlagen umfassen darüber hinaus Trafostationen, Wechselrichterstationen, unterirdische Verkabelungen, Wartungsflächen und Fahrwege. Ebenso besteht die Möglichkeit zur Errichtung von Batteriespeichern für die bedarfsgerechte Einspeisung der gewonnenen Energie.

Nachweis der landwirtschaftlich nutzbaren Fläche:

Der Vorhabenträger verpflichtet sich innerhalb des Städtebaulichen Vertrages im Sinne der DIN SPEC 91434:2021-05 zur Errichtung einer Agri-PV-Anlage der Kategorie II. Der Verlust an landwirtschaftlich nutzbarer Fläche durch Aufbauten und Unterkonstruktionen darf ausgehend von der festgesetzten Sondergebietsfläche höchstens 15 % betragen. Zulässig ist eine bodennahe Aufständering mit einer Bewirtschaftung zwischen den Agri-PV-Anlagenreihen durch einjährige oder überjährige Kulturen (Ackerkulturen, Gemüsekulturen, Wechselgrünland, Ackerfutter).

Ausgehend von einer festgesetzten Fläche des sonstigen Sondergebietes von 382.807 m² müssen mindestens 85 %; also 325.386 m² weiterhin landwirtschaftlich nutzbar bleiben.

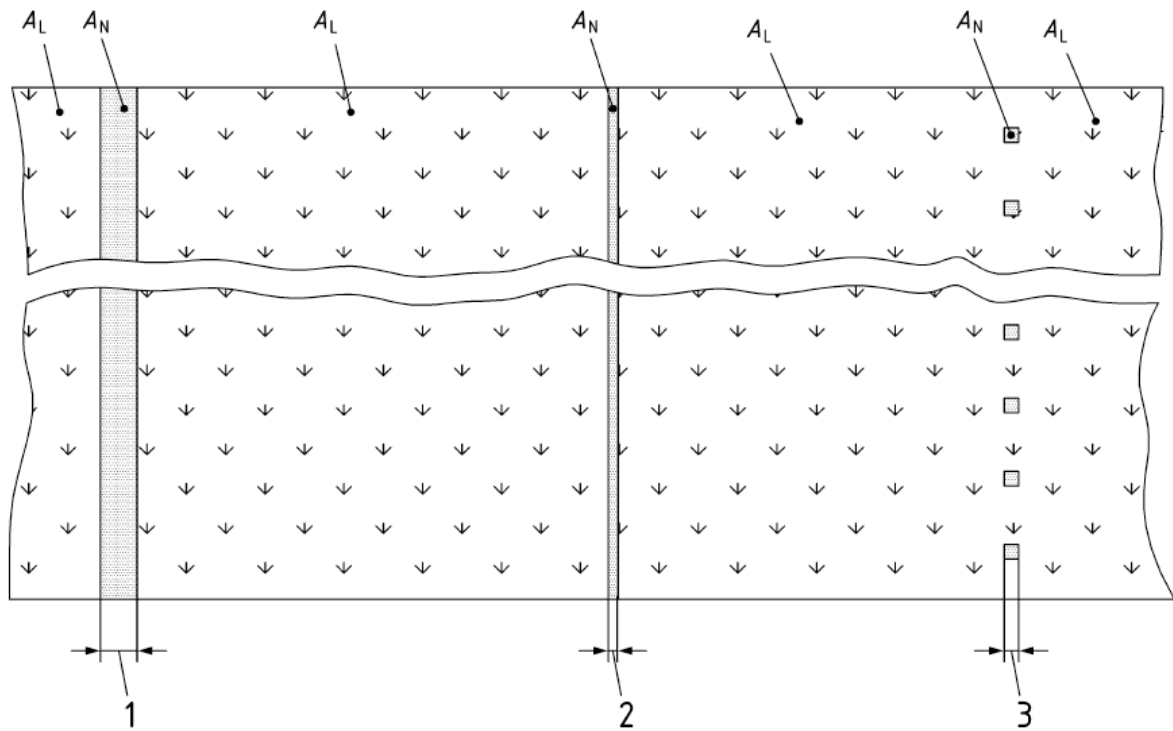
Basis für die Bestimmung der landwirtschaftlich nutzbaren Fläche ist *Bild 2* der DIN SPEC 91434:2021-05 (*Ansicht verschiedener Agri-PV-Anlagen von oben*) sowie *Bild 4* (*Darstellung zu Kategorie II, Variante 2*)



Legende

- A_L landwirtschaftlich nutzbare Fläche
- A_N landwirtschaftlich nicht nutzbare Fläche
- h_1 lichte Höhe unter 2,10 m
- h_2 lichte Höhe über 2,10 m
- 1 Beispiele zu Solarmodulen
- 2 Aufständering;
- 3 bis 6 Beispiele landwirtschaftlicher Kulturen

Bild 4 — Darstellung zu Kategorie II, Variante 2



Legende

A_L landwirtschaftlich nutzbare Fläche

A_N landwirtschaftlich nicht nutzbare Fläche

1 und 2 Bodennahe Anlagen (Kategorie II) oder hoch aufgeständerte Anlagen (Kategorie I) mit unterschiedlicher Breite und nur einer Bearbeitungsrichtung

3 Hoch aufgeständerte Anlagen (Kategorie I) mit Bearbeitbarkeit in alle Richtungen

Bild 2 — Ansicht verschiedener Agri-PV-Anlagen von oben

Die beurteilungsrelevante Größe A_N als landwirtschaftlich nicht nutzbare Fläche je Reihe ergibt sich aus dem durch den Investor gewählten Reihenabstand von 10,50 m abzüglich der Sicherheitsabstände die unterhalb der als Dach aufgestellten Modultische jeweils 0,75 m betragen. Somit ergibt sich eine jeweils 1,5 m breite landwirtschaftlich nicht mehr nutzbare Fläche pro Modulreihe.

Nach den Angaben des Investors entfallen aus der landwirtschaftlichen Nutzung für:

Zentralwechselrichter	60	m ²
Rammpfosten	7	m ²
Zaunpfähle	5	m ²
Wirtschaftswege	4.500	m ²
Flächen für den Sicherheitsabstand	28.494	m ²
Summe A_N	33.066	m²

Nachweis: Resultierend verbleibt ausgehend von der festgesetzten Sondergebietsfläche mit 382.807 m² ein **Flächenanteil von 349.741 m² bzw. 91,36 % für die landwirtschaftliche Nutzung.**

Folgende Festsetzungen werden getroffen:

1. Die festgesetzten sonstigen Sondergebiete „AGRI-PV“ dienen gemäß § 11 Abs. 2 BauNVO der kombinierten Nutzung ein und derselben Landfläche für die landwirtschaftliche Produktion als Hauptnutzung und der Stromproduktion mittels einer Photovoltaik-Anlage als Sekundärnutzung entsprechend der Kategorie II der DIN SPEC 91434:2021-05. Zulässig sind Photovoltaik-Anlagen (PVA) mit einer lichten Höhe der Aufständigung von mindestens 2,10 m sowie die für den Betrieb der PVA erforderlichen Nebenanlagen, Trafostationen, Anlagen für die Energiespeicherung und -verarbeitung, Umspannstationen, Wechselrichterstationen und Zaunanlagen. Der Verlust an landwirtschaftlich nutzbare Fläche innerhalb der festgesetzten sonstigen Sondergebiete durch Aufbauten, Unterkonstruktionen und Nebenanlagen darf ein zulässiges Höchstmaß von 15 % nicht überschreiten.
2. Die maximale Höhe baulicher Anlagen wird auf 5,00 m begrenzt. Als unterer Bezugspunkt gelten die innerhalb der Planzeichnung Teil A festgesetzten Höhen in Meter über NHN im Bezugssystem DHHN 2016 als vorhandenes Gelände.
3. Die maximale Grundflächenzahl ist für das sonstige Sondergebiet „AGRI-PV Kulturanbau“ auf 0,3 begrenzt. Abweichend von § 19 Abs. 4 S. 2 BauNVO darf die zulässige Grundflächenzahl nicht überschritten werden.

4.3 Flächen und Maßnahmen zum Schutz, zur Pflege und zur Entwicklung von Boden, Natur und Landschaft

Über den Ausgleichsbezug des § 1a Abs. 3 BauGB hinaus hat die Gemeinde über § 9 Abs. 2 Satz 1 Nr. 2 BauGB die Möglichkeit, landschaftspflegerische Maßnahmen bzw. Flächen zum Schutz, zur Pflege und zur Entwicklung von Boden, Natur und Landschaft festzusetzen.

Die dazu formulierten Festsetzungen bezüglich der Maßnahmen enthalten aufgrund des fehlenden bodenrechtlichen Bezuges keine Festlegungen zur Erreichung des festgelegten Entwicklungsziels. Diese werden in der Eingriffs- und Ausgleichsbilanzierung näher erläutert und die für den Investor verpflichtende Sicherung der Maßnahmen erfolgt innerhalb des Städtebaulichen Vertrages.

Hierzu heißt es im § 1a Abs. 3 S. 4 BauGB, dass anstelle von planerischen Darstellungen und Festsetzungen im Sinne des § 1a Abs. 3 S. 2 und 3 BauGB auch vertragliche Vereinbarungen gem. § 11 getroffen werden können.

In § 11 Abs. 1 S. 1 Nr. 2 BauGB ist ausdrücklich bestimmt, dass Gegenstand eines städtebaulichen Vertrages auch die Durchführung des Ausgleiches i.S.d. § 1a Abs. 3 BauGB sein kann. Der Städtebauliche Vertrag setzt insoweit keine bauplanungsrechtlichen Festsetzungen voraus, er macht sie entbehrlich. Die Gemeinde muss durch die vertragliche Regelung sicherstellen, dass der tatsächliche Erfolg der Kompensation hierdurch ebenso sichergestellt wird, wie durch eine ansonsten bauplanerische Festsetzung. Der Vertrag muss zum Zeitpunkt des Satzungsbeschlusses vorliegen.

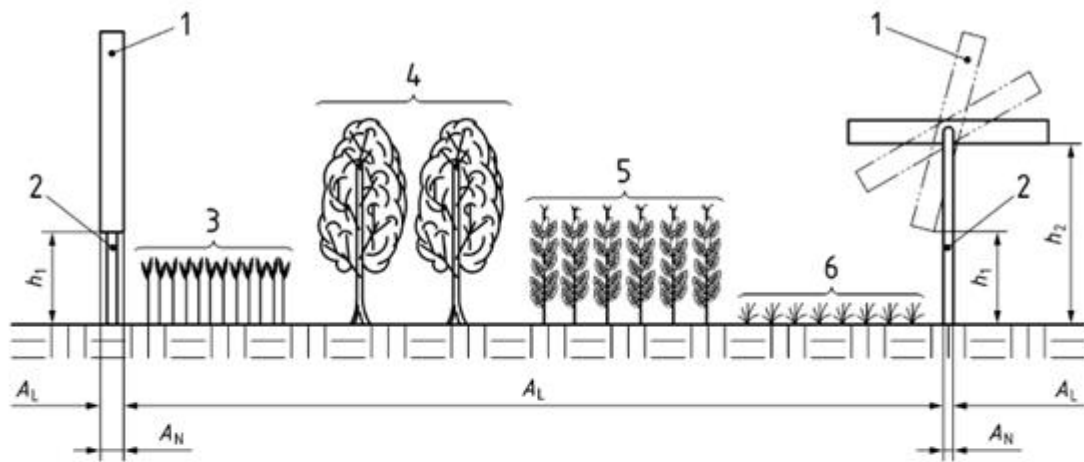
Das Planungskonzept sieht die vollständige Erhaltung von Gehölzbiotopen (mit „A“ festgesetzte Flächen) vor.

Folgende Festsetzungen wurden getroffen:

1. Die mit „A“ festgesetzten Flächen zum Schutz, zur Pflege und zur Entwicklung von Boden, Natur und Landschaft sind als naturnahes Feldgehölz zu erhalten.
2. Die mit „B“ festgesetzten Flächen zum Schutz, zur Pflege und Entwicklung von Boden, Natur und Landschaft sind als artenreiche Mähwiese zu entwickeln.
3. Die innerhalb des sonstigen Sondergebietes „AGRI-PV“ von Modulen überschrmteten, landwirtschaftlich nicht nutzbaren Flächen jeweils 0,75 m östlich und westlich der Modulstützenreihen sind im Sinne der DIN SPEC 91434:2021-05, Bild 4, Kategorie II, Variante 2, als ökologische Nische der Selbstbegrünung durch Sukzession zu überlassen.



Abbildung 9: Darstellung der landwirtschaftlich nicht nutzbaren Flächen



Legende

- A_L landwirtschaftlich nutzbare Fläche
- A_N landwirtschaftlich nicht nutzbare Fläche
- h_1 lichte Höhe unter 2,10 m
- h_2 lichte Höhe über 2,10 m
- 1 Beispiele zu Solarmodulen
- 2 Aufständering;
- 3 bis 6 Beispiele landwirtschaftlicher Kulturen

Bild 4 — Darstellung zu Kategorie II, Variante 2

4.4 Örtliche Bauvorschriften

Die Städte und Gemeinden haben aufgrund der Ermächtigung, „örtliche Bauvorschriften“ erlassen zu können, die Möglichkeit, im Sinne einer Gestaltungspflege tätig zu werden. Die Rechtsgrundlage für ein solches Handeln ist durch § 86 Absatz 3 der Landesbauordnung M-V gegeben.

Der Geltungsbereich wird mit Einfriedungen inkl. Übersteigschutz gesichert. Dabei werden im Sinne des Biotopverbundes und zum Schutz von Kleinsäugetern und anderen Tierarten Durchschlupfmöglichkeiten in den Einfriedungen mit 15 cm Höhe im Bodenbereich offengehalten.

Folgende Festsetzungen wurden dazu getroffen:

1. Einfriedungen sind bis zu einer Höhe von 3,0 m innerhalb des Sondergebietes zulässig. Einfriedungen sind mit einem Abstand von mindestens 15 cm zum Boden einzurichten

4.5 verkehrliche Erschließung

Der Geltungsbereich wird von einer bestehenden Wegeverbindungen erschlossen, die sich im Norden an den Planteil anschließt.

Innerhalb des Planungsraumes ist die Anlage von teilversiegelten Erschließungswegen notwendig, um die Betriebsführung zu gewährleisten.

Hinsichtlich der verkehrsrechtlichen Erschließung wurde bereits mit der Gemeinde ein Nutzungsvertrag für Wege/ Fahr- und Leitungsrecht abgeschlossen.

5. Auswirkung der Planung

5.1 Umweltprüfung

Nach § 2 Abs. 4 BauGB ist im Verfahren der Aufstellung des Bauleitplans eine Umweltprüfung durchzuführen. Das Ergebnis ist in dem Umweltbericht, der ein gesonderter Teil der Begründung des Bebauungsplans ist, darzustellen.

Nach der frühzeitigen Beteiligung der Behörden und sonstiger Träger öffentlicher Belange gemäß § 4 Abs. 1 BauGB und einer entsprechenden Abstimmung des Umfangs und Detaillierungsgrades der Umweltprüfung nach § 2 Abs. 4 BauGB erfolgt die Darstellung der Ergebnisse im Umweltbericht.

Durch die Umweltprüfung können vorhersehbare erhebliche Beeinträchtigungen der Umwelt sowie deren Wechselwirkungen ermittelt werden. Die Planung wird deshalb eingehend auf seine Wirkungen auf die Schutzgüter nach § 2a BauGB untersucht.

Aufgrund der Standortsituation und möglicher Umweltwirkungen der Planung wird insbesondere für die Schutzgüter Mensch, Boden und Fläche, Tiere/Pflanzen und Landschaft ein erhöhter Untersuchungsbedarf festgestellt.

Maßgeblich für die Betrachtungen der Umweltauswirkungen des Vorhabens sind die Realisierung und der Betrieb einer Agri-PV-Anlage.

Zur Eingrenzung des Beurteilungsraumes für die Bestandsaufnahme und Bewertung des Umweltzustandes wird daher der Geltungsbereich des Bebauungsplans einschließlich eines Zusatzkorridors von 50 m als Grenze des Untersuchungsraumes gewählt. Zusammenfassend wurden drei Konfliktschwerpunkte mit einem erhöhten Untersuchungsbedarf festgestellt:

1. Unvermeidbare Eingriffe in Natur und Landschaft durch geplante Flächeninanspruchnahme betreffen die Schutzgüter Boden, Tiere und Pflanzen.
2. Lärm, Staub sowie Schadstoffimmissionen während der Bau- und Betriebsphase sind bezüglich der Schutzgüter Mensch und Gesundheit, Boden, Pflanzen und Tiere zu beurteilen.
3. Die Wahrnehmbarkeit der Anlage ist bezüglich der Schutzgüter Tiere, Mensch und Landschaftsbild zu beurteilen.

Weitere Konfliktschwerpunkte sind nach derzeitigem Kenntnisstand nicht zu erwarten.

Eine Kartierung des im Planungsraum vorkommenden Artenbestandes wurde bereits beauftragt und im Vorfeld mit der unteren Naturschutzbehörde abgestimmt. Die Ergebnisse der Kartierung lagen zum Zeitpunkt der Erstellung des Vorentwurfs noch nicht vor.

Die Diskussion der Betroffenheit von artenschutzrechtlichen Verbotstatbeständen erfolgt in einem gesonderten Fachbeitrag.

Die Einfriedungen des sonstigen Sondergebietes werden so gestaltet, dass die Durchgängigkeit für Kleintiere gegeben ist.

5.2 Immissionsschutz

Für den Geltungsbereich des vorliegenden Bebauungsplans sind keine wesentlichen Immissionswirkungen im Planungsraum vorhersehbar, die auch nur ansatzweise zu immissionschutzrechtlichen Auswirkungen im Sinne von Überschreitungen gesetzlich vorgeschriebener Immissionsgrenzwerte führen könnten.

Blendwirkungen

Ungewollte Reflexionen können den Wirkungsgrad von Photovoltaik-Modulen mindern.

„Das Sonnenlicht fällt in unterschiedlichem Winkel auf die Oberfläche des Solarmoduls. Ein Teil von dieser Strahlung wird durch die Oberfläche nicht absorbiert, sondern reflektiert.

Das kann sowohl an der Abdeckung des Solarmoduls wie auch im Innern des Solarmoduls erfolgen. Die Reflexionsverluste in Photovoltaik Modulen können bis zu zehn Prozent ausmachen, womit der mögliche Ertrag also erheblich gemindert wird. Die Höhe der Reflexionsverluste hängt von der Oberflächenstruktur ab.

Da es bei allen Solarzellen zu diesen Reflexionsverlusten kommt, wird in jede Solarzelle eine Antireflexionsschicht eingebaut, um die Verluste möglichst klein zu halten.

Alle Antireflexschichten können dennoch die Reflexionsverluste nicht auf Null vermindern.

Aus diesem Grund wird zusätzlich die Oberfläche der Solarzellen texturiert. Durch die Texturierung erhält die Solarzelle eine andere Oberflächenstruktur, die es ermöglicht, dass mehr Photonen genutzt werden können. Die Kombination von diesen Methoden können die Reflexionsverluste auf unter 1 Prozent senken.“¹

Die nächstgelegenen Wohnnutzungen befinden sich unmittelbar östlich des Planungsraumes.

Die Module sind in ihrer Oberfläche und Ausrichtung unabhängig davon so zu gestalten, dass keine störenden Blendwirkungen hervorgerufen werden.

Im Rahmen des Genehmigungsverfahrens wird ein Blendgutachten erstellt.

¹ <https://www.photovoltaik.org/wissen/reflexionsverluste>

Betriebliche Lärmemissionen

Die Technische Anleitung zum Schutz gegen Lärm (TA Lärm) stellt die Grundsätze hinsichtlich des Lärmschutzes dar. Die dort festgelegten Immissionsrichtwerte dürfen grundlegend nicht überschritten werden.

Diese betragen in:	tags	nachts
Industriegebieten	70 dB(A)	70 dB(A)
Gewerbegebieten	65 dB(A)	50 dB(A)
Kerngebieten, Dorfgebieten und Mischgebieten	60 dB(A)	45 dB(A)
allgemeinen Wohngebieten und Kleinsiedlungsgebieten	55 dB(A)	40 dB(A)
Reinen Wohngebieten	50 dB(A)	35 dB(A)
Kurgebieten, Gebieten für Krankenhäuser und Pflegeanstalten	45 dB(A)	35 dB(A)

Betriebsbedingte Lärmemissionen können vor allem im Nahbereich der Anlage durch Wechselrichter und Kühleinrichtungen entstehen. Um ausreichenden Schallschutz zu gewährleisten, werden solche lärmrelevanten Anlagen mit einem ausreichend großen Mindestabstand zur nächstgelegenen Wohnbebauung errichtet.

Auch für schallempfindliche Säugetierarten, wie Fledermäuse, können Lärmimmissionen relevant sein. Ein Wechselrichter ist ein wichtiger Bestandteil einer Photovoltaikanlage. Die Solarmodule produzieren Gleichstrom, den der Wechselrichter vor der Einspeisung ins öffentliche Stromnetz sowie vor der Verwendung im hausinternen Netz zu Wechselstrom umwandelt. Innerhalb der Hauptaktivitätszeiträume von Fledermäusen (Dämmerung und Nachts) werden die Solarmodule aufgrund der fehlenden Sonneneinstrahlung keinen Strom produzieren. Negative Auswirkungen auf diese schallempfindlichen Arten können dahingehend ausgeschlossen werden.

Betriebliche sonstige Immissionen

Eine Beleuchtung des Anlagengeländes ist nicht vorgesehen.

5.3 Ver- und Entsorgung

Innerhalb des Geltungsbereichs werden die Kabel unterirdisch verlegt, so dass es nicht zu Konflikten mit der Flächennutzung kommt. Ein Anschluss an das Wasserver- und Abwasserentsorgungsnetz ist nicht erforderlich.

Der durch die Solarenergieerzeugung produzierte Strom wird durch Erdkabel bis zum geplanten Einspeisepunkt abgeleitet.

Im Plangebiet befinden sich drei Ferngasleitungen. Zu den Gasleitungen wird ein Abstand von mindestens 12 m eingehalten. Zudem befindet sich im Planungsraum ein Medienkabel der Prokon Regenerative Energien eG.

5.4 Gewässer

Innerhalb des Geltungsbereiches befindet sich ein Gewässer 2. Ordnung 27:0:L-038-048, das als solches innerhalb der Planung beachtet und dargestellt wird. Im südlichen Planungsraum grenzt ein offener Graben, der ebenfalls als Gewässer 2. Ordnung (27:0:L-038) eingetragen ist.

Das Bebauungsplangebiet liegt außerhalb von Wasserschutzzonen. Nach Landeswasserrecht festgesetzte Heilquellenschutzgebiete, Überschwemmungsgebiete sowie überflutunggefährdete Flächen sind nicht vorhanden oder betroffen.

Anfallendes Niederschlagswasser kann innerhalb des Planungsraumes versickern. Eine Beeinträchtigung des Schutzgutes Wasser ist nicht zu befürchten, denn mit der Planung werden keine Stoffe freigesetzt, die die Qualität von Grund- und Oberflächenwasser beeinträchtigen können.

5.5 Telekommunikation

Im Planbereich befinden sich nach derzeitigem Kenntnisstand keine Telekommunikationslinien (TK-Linien) der Deutschen Telekom AG. Ein Anschluss ist nicht erforderlich jedoch möglich.

5.6 Abfallrecht

Alle Baumaßnahmen sind so vorzubereiten und durchzuführen, dass von den Baustellen und fertiggestellten Objekten eine (sach- und umweltgerechte Abfallentsorgung nach den gesetzlichen Bestimmungen) gemeinwohlverträgliche und geordnete Abfallentsorgung entsprechend der Abfallsatzung des Landkreises Vorpommern-Greifswald erfolgen kann.

Bei der Baudurchführung ist durchzusetzen, dass der im Rahmen des Baugeschehens anfallende Bodenaushub einer geordneten Wiederverwendung gemäß den Technischen Regeln der Mitteilungen der Länderarbeitsgemeinschaft Abfall (LAGA) zugeführt wird.

Altlasten oder altlastenverdächtige Flächen sind nach derzeitigem Kenntnisstand nicht betroffen.

Während der Erschließungs- und Baumaßnahmen aufgefundene Abfälle sind fachgerecht zu entsorgen.

Sollten bei Erdarbeiten Auffälligkeiten wie unnatürliche Verfärbungen bzw. Gerüche des Bodens auftreten, ist der Landrat des Landkreises Vorpommern-Greifswald zu informieren.

5.7 Brandschutz

Die gewalt- und verzögerungsfreie Zugänglichkeit für die Feuerwehr, wird durch eine Feuerwehrdoppelschließung an jeder Toranlage ständig gewährleistet.

Um im Schadensfall die zuständigen Ansprechpartner erreichen zu können, sind am Eingangstor die Erreichbarkeiten des für die bauliche Anlage verantwortlichen Betreibers sowie des Energieversorgungsunternehmens dauerhaft und deutlich angebracht.

Agri-PV-Anlagen haben nur eine sehr geringe Brandlast und sind nicht zu vergleichen mit Aufdachanlagen, bei denen die Trägerkonstruktion (Hausdach) oft aus brennbaren Materialien besteht. Agri-PV-Anlagen bestehen in der Regel aus nichtbrennbaren Gestellen, den Solarpaneelen und Kabelverbindungen. „Das Risiko für Einsatzkräfte ist bei der Brandbekämpfung hinsichtlich des Vorbeugenden Brandschutzes vergleichbar zu Waldflächen oder sonstigen Freiflächen. Aufgrund der möglichen Löscharbeiten ist es in der Regel nicht gerechtfertigt, zusätzliche Forderungen nach Feuerwehrumfahrungen, Feuerwehrplänen, Löschwasserbereitungen, Abschaltungen o.ä. an den Anlagenbetreiber oder Errichter zu stellen.“ (Zitat aus Umgang mit Photovoltaik-Anlagen - Empfehlungen der Arbeitsgemeinschaft der Leiterinnen und Leiter der Berufsfeuerwehren und des Deutschen Feuerwehrverbandes, November 2023)

Die notwendigen Verkehrsflächen (Erschließungsstraßen) im und zum Planungsraum müssen den Anforderungen an Feuerwehrezufahrten nach der „Richtlinie über Flächen für die Feuerwehr“ – in der aktuellen Fassung – entsprechen.

Da die stromführenden Leitungen überwiegend erdverlegt sind, geht von ihnen nur eine geringe Gefahr der Brandweiterleitung aus.

Über die Wege zwischen den Modultischen sowie den Abständen der Modultische untereinander sind Brandschneisen gegeben, die einer evtl. Brandweiterleitung entgegenwirken.

Brand- und Störfallrisiken werden durch fachgerechte Installation einschließlich Blitz- und Überspannungsschutzsystemen und Inbetriebnahme der PVA sowie regelmäßige Wartung minimiert.

5.8 Denkmalschutz

Innerhalb des Planungsraumes selbst befinden sich keine Baudenkmale, die als Denkmal im Sinne des Denkmalschutzgesetzes des Landes Mecklenburg-Vorpommern eingetragen und als Zeitzeugen der Geschichte zu erhalten sind.

Nach gegenwärtigem Kenntnisstand sind innerhalb des Geltungsbereiches keine Bodendenkmale oder Verdachtsflächen bekannt.

Wenn bei Erdarbeiten Bodendenkmale oder auffällige Bodenverfärbungen entdeckt werden, sind diese gemäß § 11 Abs. 1 DSchG M-V der unteren Denkmalschutzbehörde unverzüglich anzuzeigen und der Fund und die Fundstelle bis zum Eintreffen eines Mitarbeiters oder Beauftragten des Landesamtes für Kultur und Denkmalpflege in unverändertem Zustand zu erhalten.

Die Anzeigepflicht besteht für den Entdecker, den Leiter der Arbeiten, den Grundeigentümer sowie zufällige Zeugen, die den Wert des Fundes erkennen.

Die Verpflichtung erlischt fünf Werktagen nach Zugang der Anzeige, bei schriftlicher Anzeige spätestens nach einer Woche. Die untere Denkmalschutzbehörde kann die Frist im Rahmen des Zumutbaren verlängern, wenn die sachgerechte Untersuchung oder die Bergung des Denkmals dies erfordert (§ 11 Abs. 3 DSchG M-V).

Umliegende Kultur- und Sachgüter werden im Rahmen des Umweltberichtes untersucht.

6. Eingriffs- und Ausgleichsbilanzierung

Eingriffe in Natur und Landschaft im Sinne des Bundesnaturschutzgesetzes sind Veränderungen der Gestalt oder Nutzung von Grundflächen oder Veränderungen des mit der belebten Bodenschicht in Verbindung stehenden Grundwasserspiegels, die die Leistungs- und Funktionsfähigkeit des Naturhaushalts oder das Landschaftsbild erheblich oder nachhaltig beeinträchtigen können. (§ 14 Abs. 1 BNatSchG)

Der Verursacher eines Eingriffes ist verpflichtet, vermeidbare Beeinträchtigungen zu unterlassen. Unvermeidbare Beeinträchtigungen sind durch Maßnahmen des Naturschutzes und der Landschaftspflege auszugleichen (Ausgleichsmaßnahmen) oder zu ersetzen (Ersatzmaßnahmen).

Sind auf Grund der Aufstellung, Änderung, Ergänzung oder Aufhebung von Bauleitplänen Eingriffe in Natur und Landschaft zu erwarten, so ist gemäß § 18 BNatSchG über die Vermeidung, den Ausgleich und den Ersatz nach den Vorschriften des Baugesetzbuches zu entscheiden.

Die folgende Eingriffs- und Ausgleichsbilanzierung erfolgt auf der Grundlage der Hinweise zur Eingriffsregelung in der Neufassung vom Ministerium für Landwirtschaft und Umwelt Mecklenburg-Vorpommern (gültig seit 01.06.2018; redaktionell überarbeitet am 01.10.2019).

Die Festsetzungen des Bebauungsplans sowie die damit korrespondierenden Regelungen des Städtebaulichen Vertrages sichern ab, dass 91,36 % des Sondergebietes „AGRI-PV “ für die Landwirtschaft weiterhin nutzbar sind. Für diesen Flächenanteil besteht die bisherige landwirtschaftliche Nutzung fort.

Entsprechend reduziert sich der Eingriffsumfang des Funktionsverlustes auf ca. 8,64 % der betreffenden Vorhabenfläche.

<u>Flächenbilanz:</u>	Geltungsbereich:	401.739 m²
	Sondergebiet:	382.807 m ²
	Mähwiese	8.780 m ²
	Zentralwechselrichter:	60 m ²
	Rammpfosten:	7 m ²
	Zaunpfähle:	5 m ²
	Wirtschaftswege	4.500 m ²
	Flächen für den Sicherheitsabstand	28.494 m ²

Ermittlung des Biotopwertes

Zur Ermittlung des Biotopwertes wird zunächst aus der Anlage 3 die Wertstufe ermittelt. Die Wertstufe für „Sandacker“ (ACS) ist 0. Der durchschnittliche Biotopwert berechnet sich aus 1 abzüglich des Versiegelungsgrades des derzeitigen Biotoptyps.

Biotopwert ACS: $1 - 0$ (Versiegelungsgrad) = **1**

Ermittlung des Lagefaktors

Sobald der Abstand zu vorhandenen Störquellen weniger als 100 m beträgt, ist ein Lagefaktor von **0,75** anzunehmen. Bei Abständen von 100 m bis 625 m beträgt der Lagefaktor **1,00**. Bei Abständen >625 beträgt der Lagefaktor **1,25**.

Als Störquellen sind die Gemeindestraße und der Siedlungsbereich anzusehen.

Lagefaktor 0,75 – 111.274 m²

Lagefaktor 1,00 – 271.533 m²

Berechnung des Eingriffs-Flächenäquivalents für Biotopbeseitigung bzw. Biotopveränderung (unmittelbare Wirkungen/Beeinträchtigung)

Für Biotope, die durch einen Eingriff beseitigt bzw. verändert werden (Funktionsverlust), ergibt sich das Eingriffsflächenäquivalent durch Multiplikation aus der vom Eingriff betroffenen Fläche des Biotoptyps, dem Biotopwert des Biotoptyps und dem Lagefaktor.

Biotoptyp	Fläche des beeinträchtigten Biotops in m ²	Biotopwert	Lagefaktor	EFÄ m ² = Fläche * Biotopwert * Lagefaktor	Eingriffsflächenäquivalent [m ² EFÄ]
12.1.1 Sandacker	111.274	1	0,75	111.274 * 1 * 0,75	83.456
12.1.1 Sandacker	271.533	1	1,00	271.533 * 1 * 1,00	271.533
Zwischensumme:					354.989
Abzug von 91,36 % Funktionserhaltung gemäß DIN SPEC 91434:2021-05					- 324.318
Summe der erforderlichen Eingriffsflächenäquivalente:					30.671

Berechnung des Eingriffsäquivalents für Funktionsbeeinträchtigung von Biotopen

Biotopbeeinträchtigungen im Randbereich der Anlagen bzw. außerhalb der Baugrenze sind nach derzeitigem Stand nicht zu erwarten.

Ermittlung der Versiegelung und Überbauung

Es ist biotopunabhängig die teilversiegelte Fläche in m² zu ermitteln und mit einem Zuschlag von **0,2** zu berücksichtigen. Für die innere Erschließung ist die Anlage von Schotterwegen in einem Umfang von ca. 4.500 m² erforderlich.

Für Trafostationen, Rammfundamente und sonstige Nebenanlagen werden Vollversiegelungen im Umfang von bis zu 72 m² eingeplant. Der Zuschlag für Vollversiegelung beträgt **0,5**.

Teil-/Vollversiegelte bzw. überbaute Fläche	Zuschlag für Teil-/Vollversiegelung	EFÄ= Teil-/Vollversiegelte bzw. überbaute Fläche * Zuschlag	Eingriffsflächenäquivalente EFÄ
4.500 m ²	0,2	EFÄ = 4.500 * 0,2	900
72 m ²	0,5	EFÄ = 72 * 0,5	36
Summe der erforderlichen Eingriffsflächenäquivalente:			936

Berechnung des multifunktionalen Kompensationsbedarfs

Aus den berechneten Eingriffsflächenäquivalenten ergibt sich durch Addition der multifunktionalen Kompensationsbedarf.

m ² EFÄ für Biotopbeseitigung	+	m ² EFÄ für Funktionsbeeinträchtigung	+	EFÄ für Teil-/Vollversiegelung bzw. Überbauung	Multifunktionaler Kompensationsbedarf [m ² EFÄ]
30.671		0		936	31.607
Summe des multifunktionalen Kompensationsbedarfs m² EFÄ:					31.607

Berücksichtigung kompensationsmindernder Maßnahmen**Maßnahme I***Anlage von Grünflächen auf Photovoltaik-Freiflächenanlagen*

Beschreibung: Die von Modulen überschirmten, landwirtschaftlich nicht nutzbaren Flächen im Sinne der DIN SPEC 91434:2021-05, Bild 4, Kategorie II, Variante 2, werden in Anlehnung an die Maßnahme 8.32 der HzE als ökologische Nische der Selbstbegrünung durch Sukzession überlassen.

Anforderungen:

- keine Bodenbearbeitung nach Fertigstellung des Solarparks
- keine Verwendung von Dünge- und Pflanzenschutzmitteln
- höchstens zweimal jährlich Mahd, Abtransport des Mähgutes
- Frühster Mahdtermin 1. Juli
- Festsetzung der Anerkennungsforderungen im Rahmen der Bauleitplanung
- Grundflächenzahl <0,75
- anstelle der Mahd kann auch eine Schafbeweidung vorgesehen werden mit einem Besatz von max. 1,0 GVE, nicht vor dem 1. Juli

Damit ergibt sich folgende Äquivalenzfläche für die Maßnahme:

kompensationsmindernde Maßnahme	Fläche in m ²	Wertstufe	Fläche * Wert d. kompensationsmindernden Maßnahme = m ² FÄ	Flächenäquivalent d. kompensationsmindernden Maßnahme [m ² FÄ]
Anlage von Grünflächen auf Photovoltaikanlagen (Überschirmte Fläche innerhalb des Sicherheitsabstands)	28.494	0,2	28.494 * 0,2	5.699
Gesamtumfang als Flächenäquivalent für die kompensationsmindernde Maßnahme:				5.699

Zu 4. Kompensation des Eingriffes**Maßnahme II**

Flächenbilanz: Ackerland 8.780 m²

Maßnahme 2.31: *Umwandlung von Acker in Brachfläche mit Nutzungsoption:
Umwandlung von Ackerflächen in Dauergrünland als einschürige Mähwiese oder einer Mahd in einem zwei- bis dreijährigen Rhythmus*

Beschreibung: Umwandlung der in der Planzeichnung mit „B“ gekennzeichneten Fläche durch spontane Begrünung in eine Brachfläche

Anforderungen:

- Fläche vorher mindestens 5 Jahre als Acker genutzt
- Kein Einsatz von Düngemitteln und PSSM
- Mindestbreite 10 Meter
- Mindestgröße der Fläche: 2.000 m²

Nutzungsoption: Auf der Fläche besteht ausschließlich die Möglichkeit der Flächennutzung als einschürige extensive Mähwiese unter Beachtung der folgenden Vorgaben:

- Mahd nicht vor dem 1. September mit Abfuhr des Mähgutes
- Je nach Standort höchstens einmal jährlich aber mind. Alle 3 Jahre
- Mahdhöhe 10 cm über Geländeoberkante, Mahd mit Messerbalken

Kompensationswert: 2,0

Fläche der Maßnahme [m ²]	x	Kompensationswert der Maßnahme	x	Leistungsfaktor	Kompensationsflächenäquivalent [m ² KFÄ]
8.780		2,0		-	17.560
Kompensationsflächenäquivalent					17.560

Zu 5. Gesamtbilanzierung

multifunktionaler Kompensationsbedarf	-	Maßnahme I	-	Maßnahme II	=	Kompensationsflächen- äquivalent [m ² KFÄ] ge- samt
31.607		5.699		17.560		8.348
Kompensationsflächenäquivalent						8.348

Der korrigierte multifunktionale Kompensationsbedarf beträgt **8.348 m² EFÄ**. Die gesamte naturschutzfachliche Aufwertung (Kompensationswert) der Maßnahmen I und II betragen **23.259 m² KFÄ**. Es verbleibt eine Differenz von **8.348 m² KFÄ**.

Amt Anklam-Land
Öffentliche Bekanntmachung
Datum: 06.01.2025
Unterschrift: *Herold*