

Bodenpunkte im Bereich des Bebauungsplans Nr. 3 "Photovoltaikanlage Bargischow" der Gemeinde Bargischow





Legende


 Baugrenze


 Geltungsbereich


Bodenpunkte


 21-27

 28-32


 33-37

 38-42

 43-47

 48-49

 50-54

 55-56

0 250 500 750 1.000 m

